
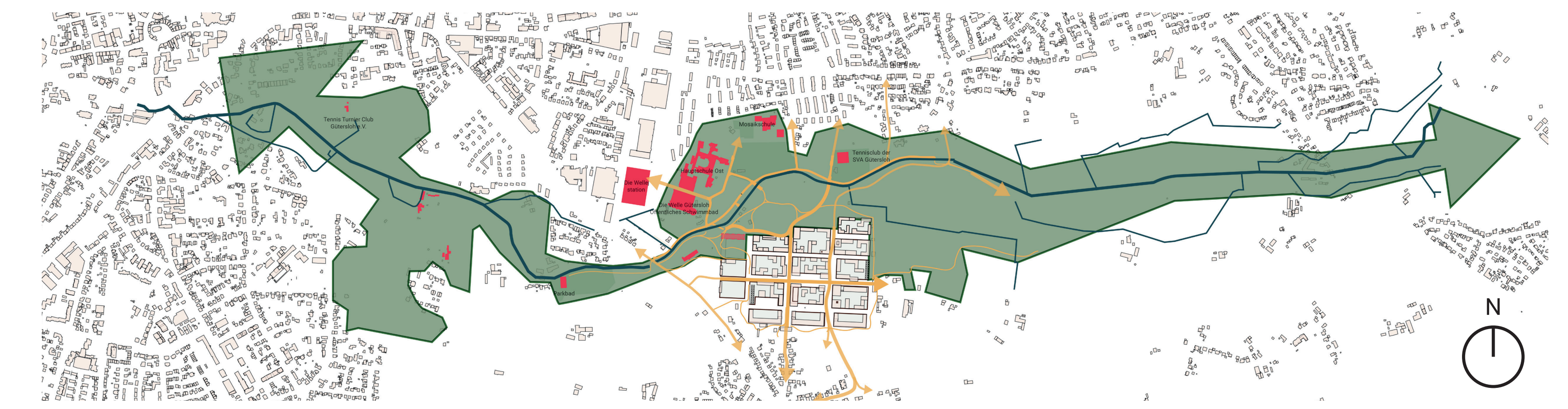
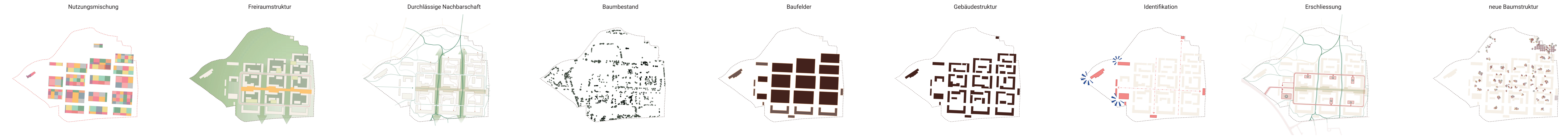
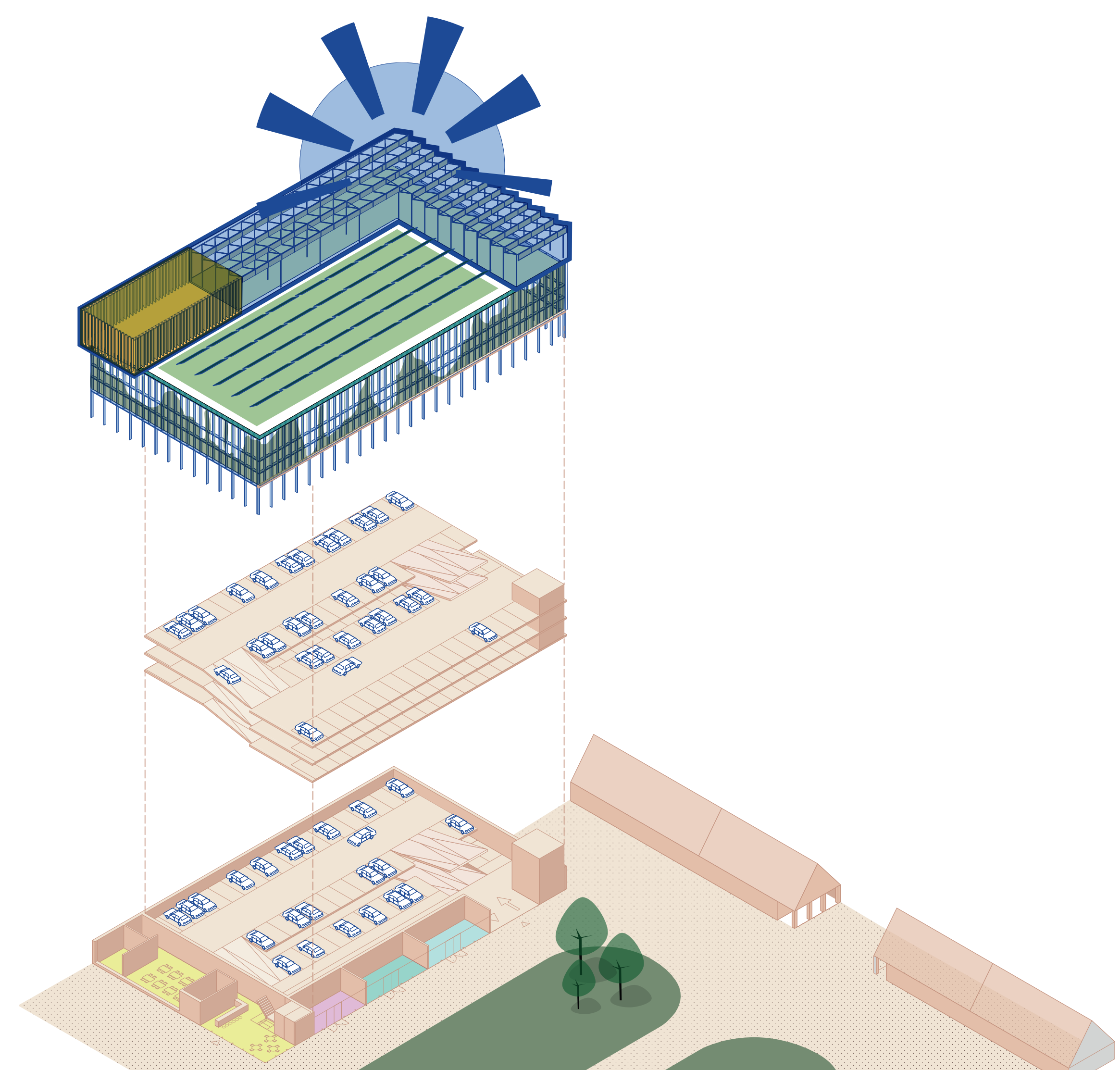


MANSERGH QUARTIER



Perspektive vom Eingangsplatz

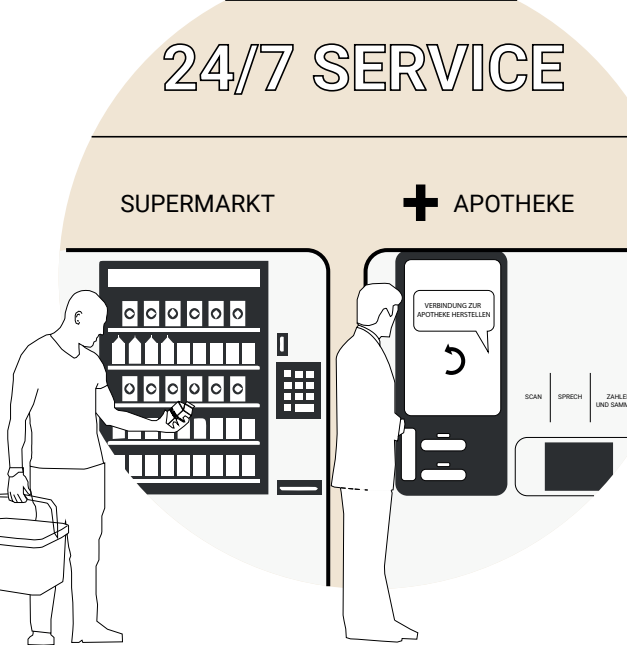
MOBILITÄT UND SMART CITY



MEILENSTEINE DER NACHHALTIGKEIT



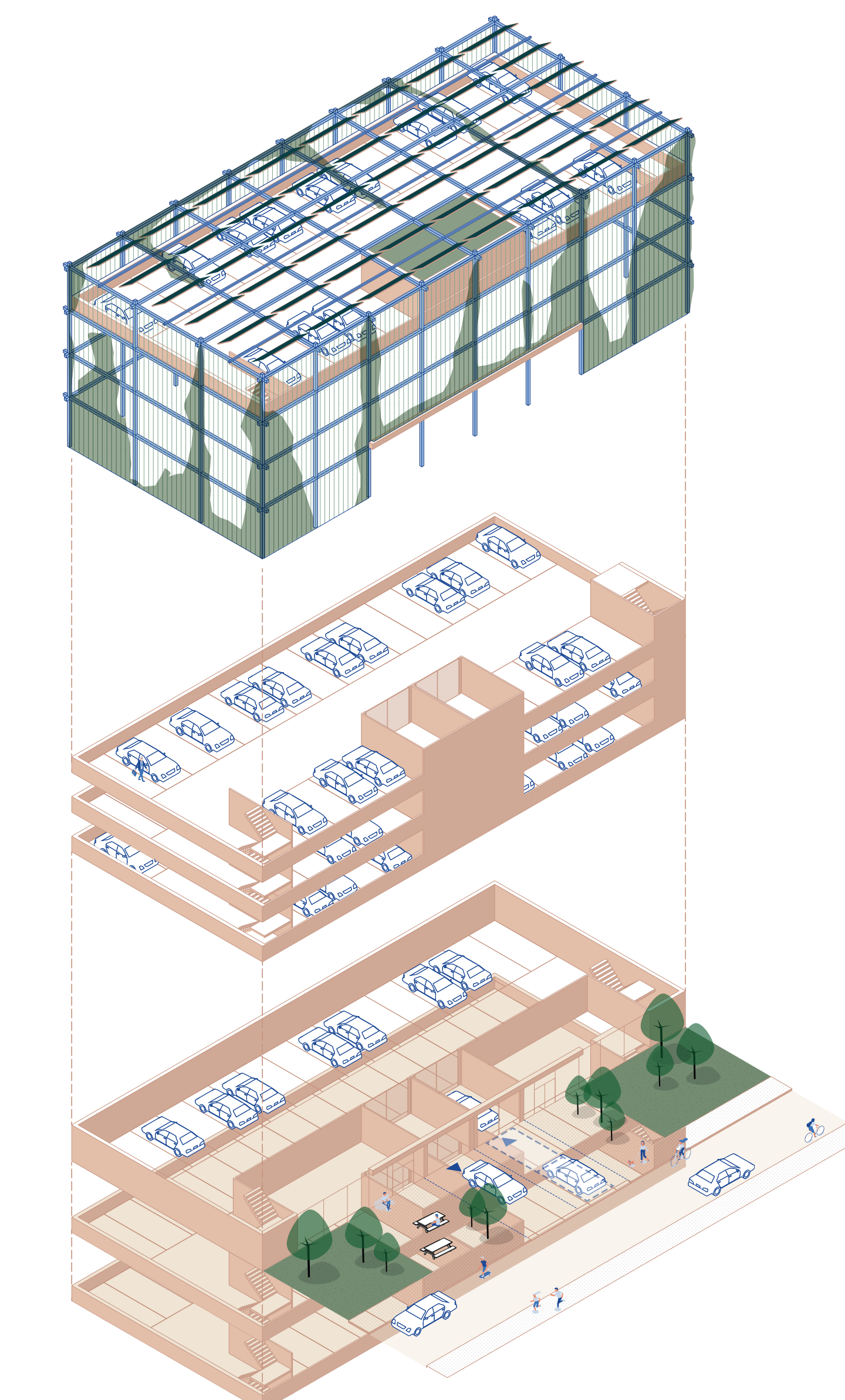
PACKETZENTRUM UND SERVICE
 Paketlieferung nach Hause
 Zukunft: Drone / Roboter, Paketverfolgung via App.



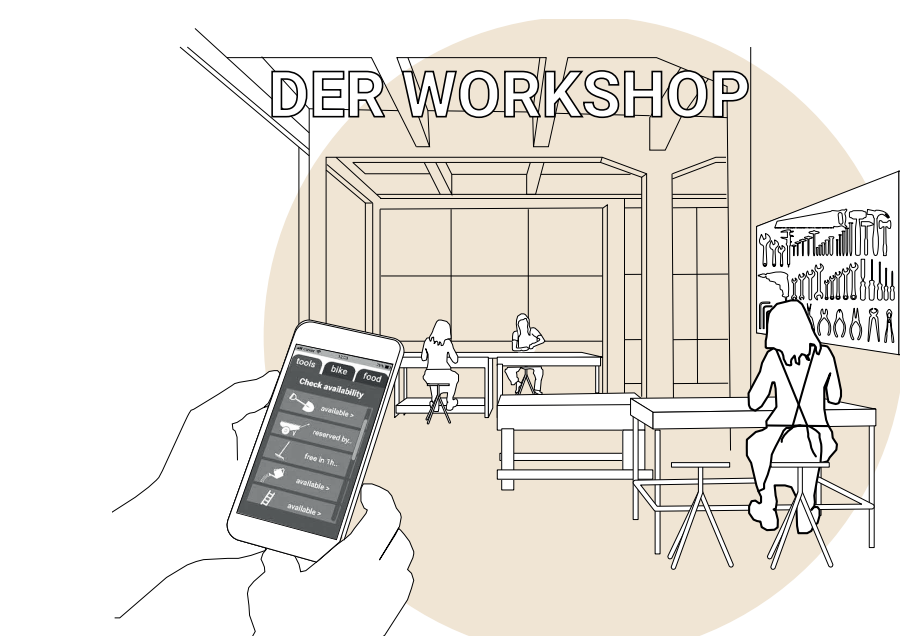
24/7 SERVICE
 Apotheke / Supermarkt



ZUKUNFT
 CO₂ Neutraler Transport auf Anforderung



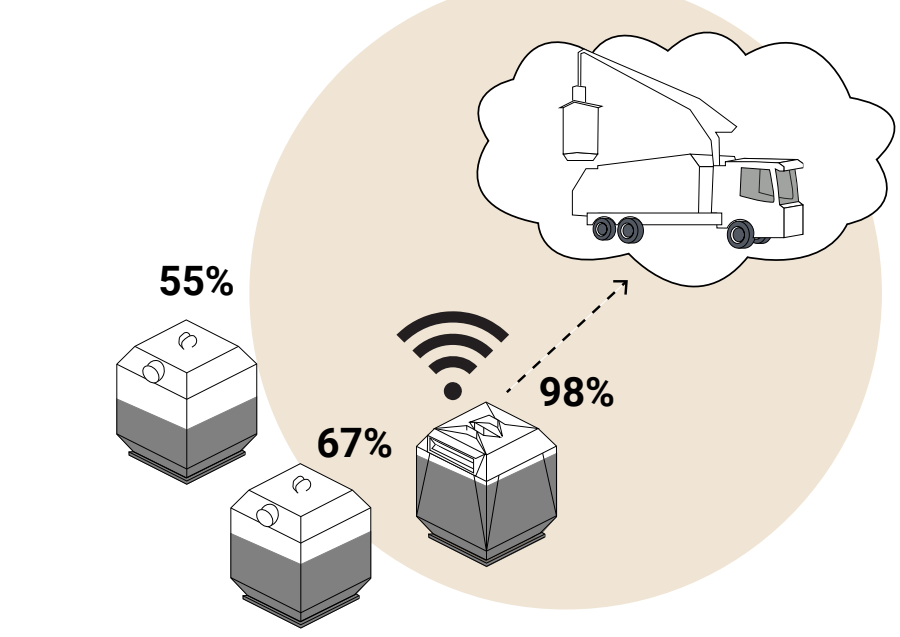
BLOCK HUB



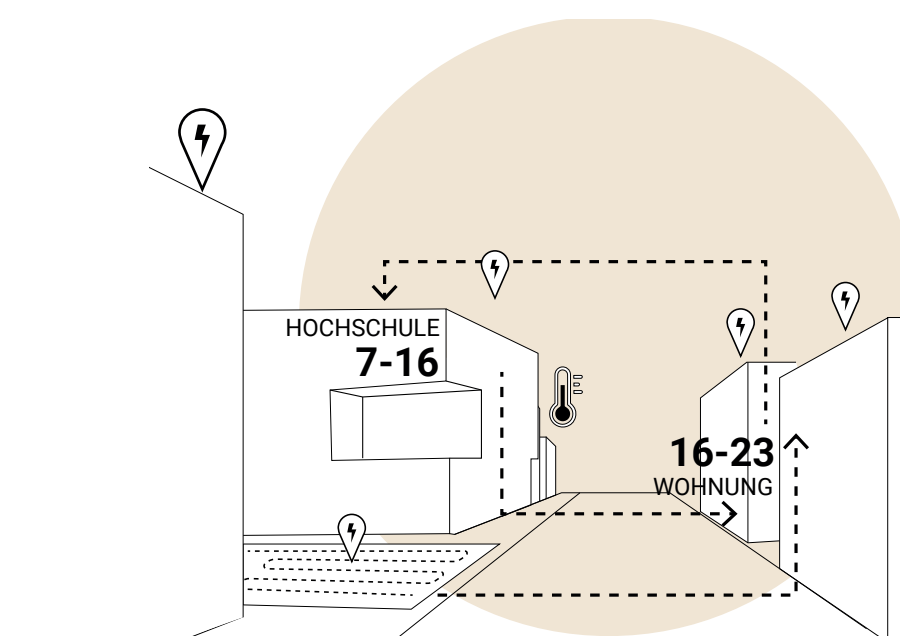
TEILEN
 Reservieren von Werkzeugen, Fahrrädern und Arbeitsplätzen




AUSTAUSCH, SICHERHEIT UND NACHBARSCHAFTSHILFE
 Nachbarschafts-App für Kommunikation, Veranstaltungen, Austausch von Service und Werkzeugen




SMART MANAGEMENT
 Adaptive öffentliche Beleuchtung / smartes Abfallmonitoring, Navigationshilfe zum nächstgelegenen freien Stellplatz



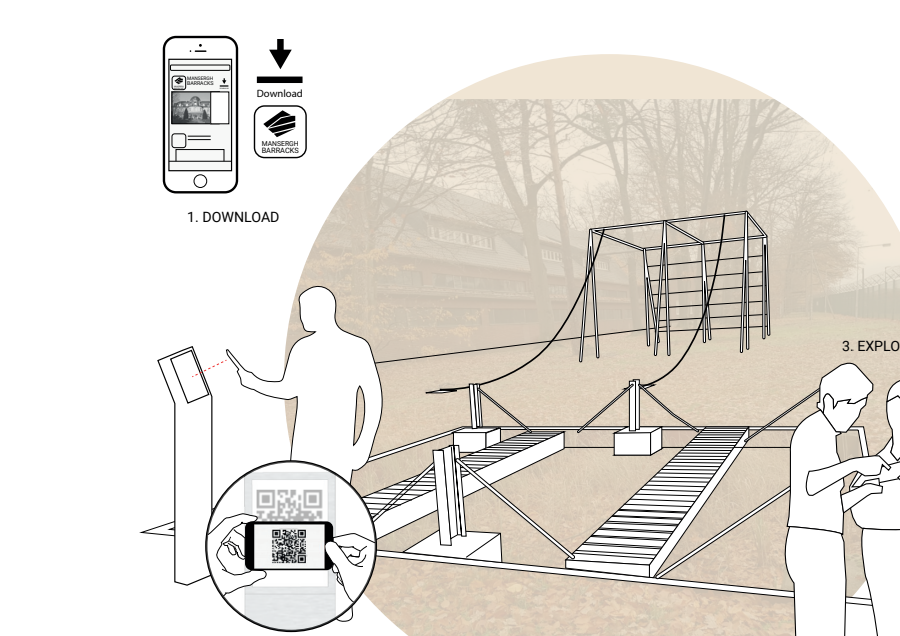
SMARTGRID / VERTEILUNG UND MONITORING
 Austausch von Restwärme der Hochschule und Wohnungen, Eigenüberwachung von Energie- und Wasserverbrauch



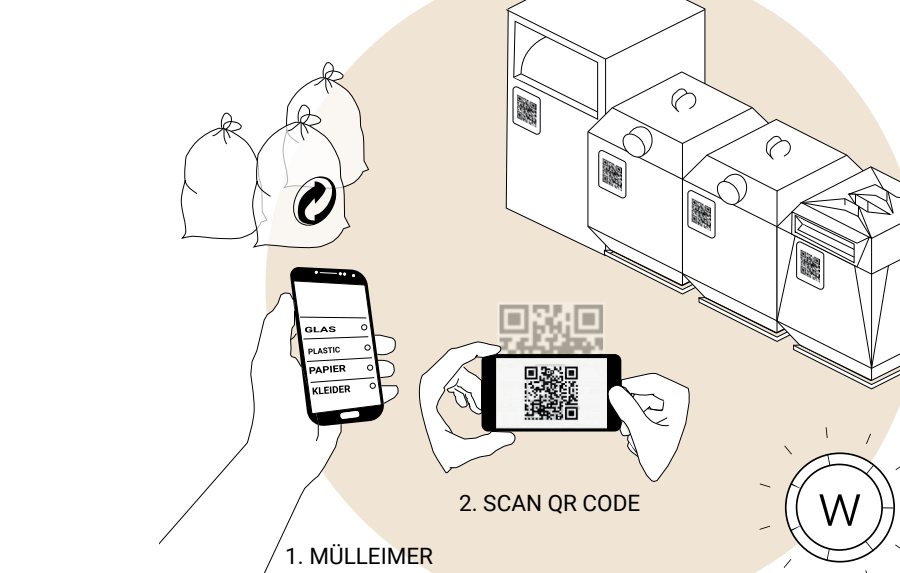
GESUNDE STADT
 Reservier dein Feld - Sport und Spiel - organisier ein Spiel, Interaktive Beleuchtung für Sport, konkurrier mit deinem Nachbarn



"EASY TO BE GREEN" - STARTER PACKAGE
 Bezahlen bei Nutzung, lokaler Gemüse-service, lokale Gesundheits- und Sportgemeinschaft, bike and car sharing.



EXPERIENCE
 Digitale + physische Tour mit Sonderelemente als Höhepunkte




EXPERIMENTIEREN: MÜLL-APP
 Recycling-App verbunden mit Abfall-GT, Nie wieder Müllabfuhrtermine verpassen.

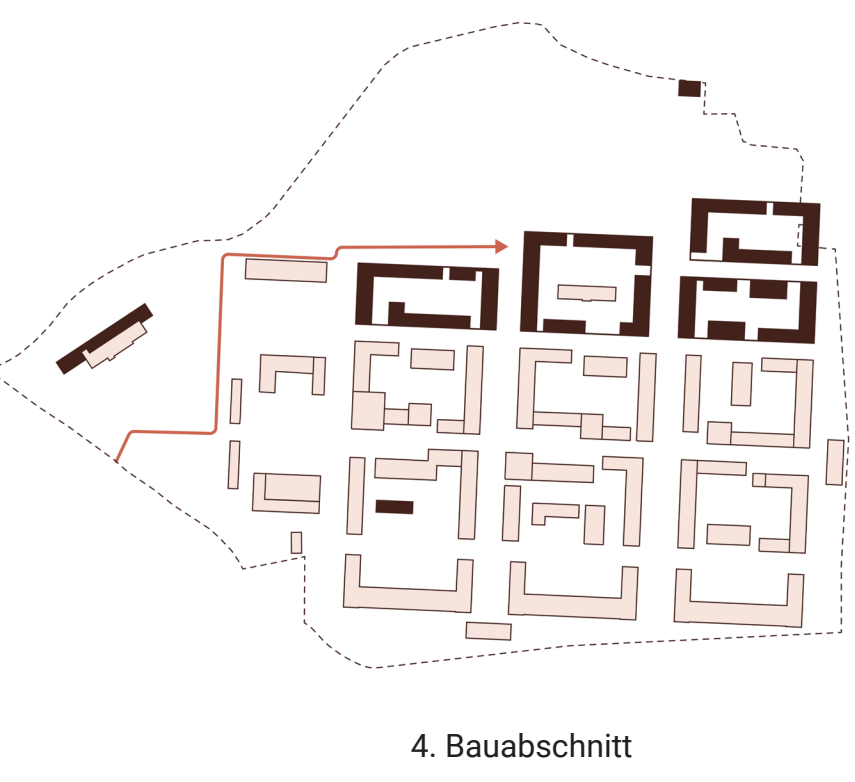
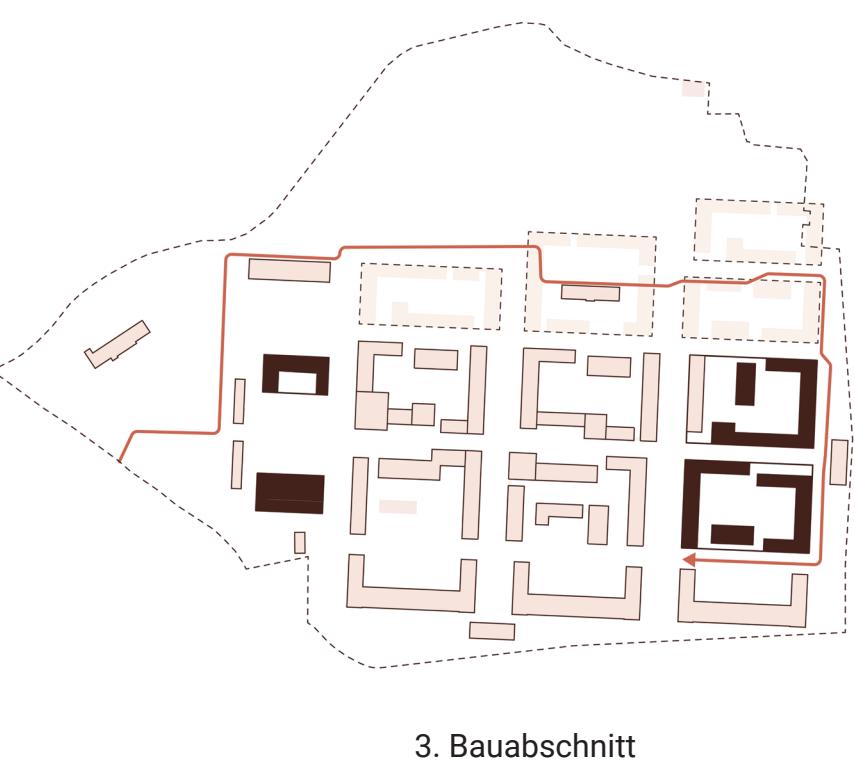
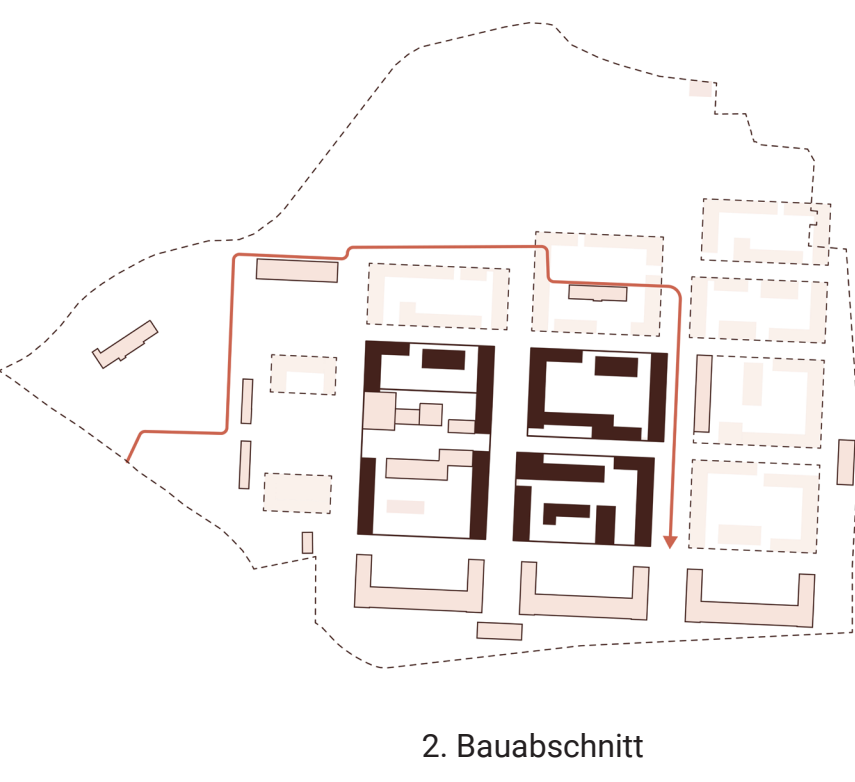
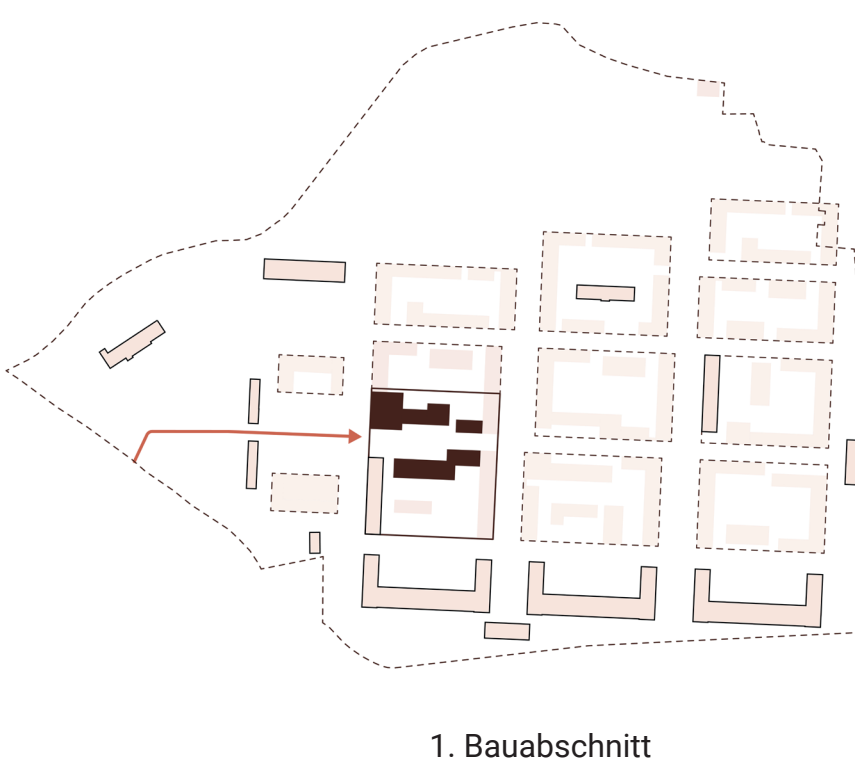
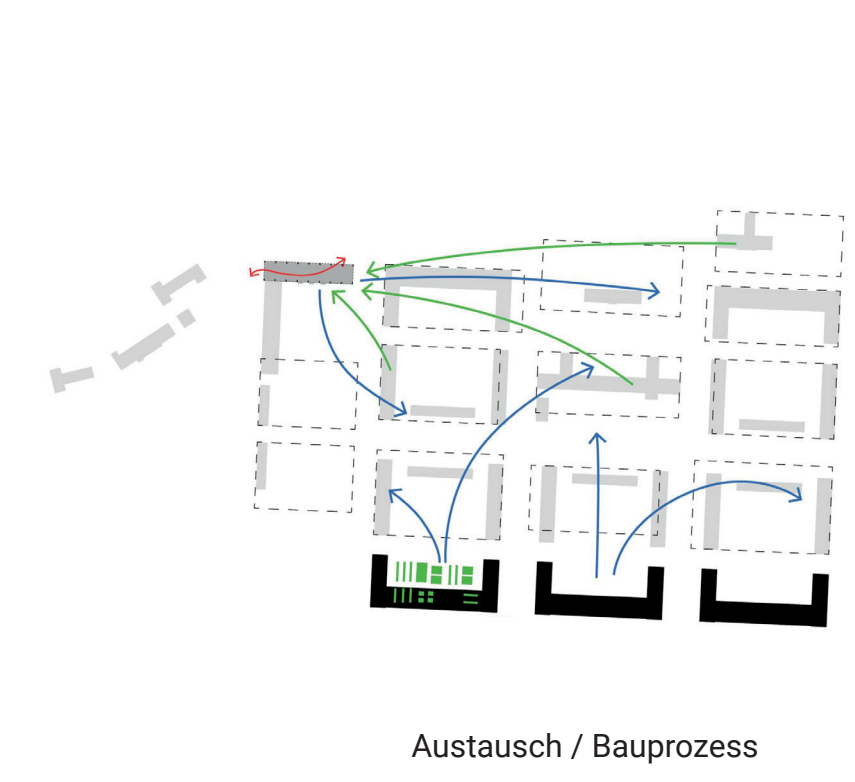
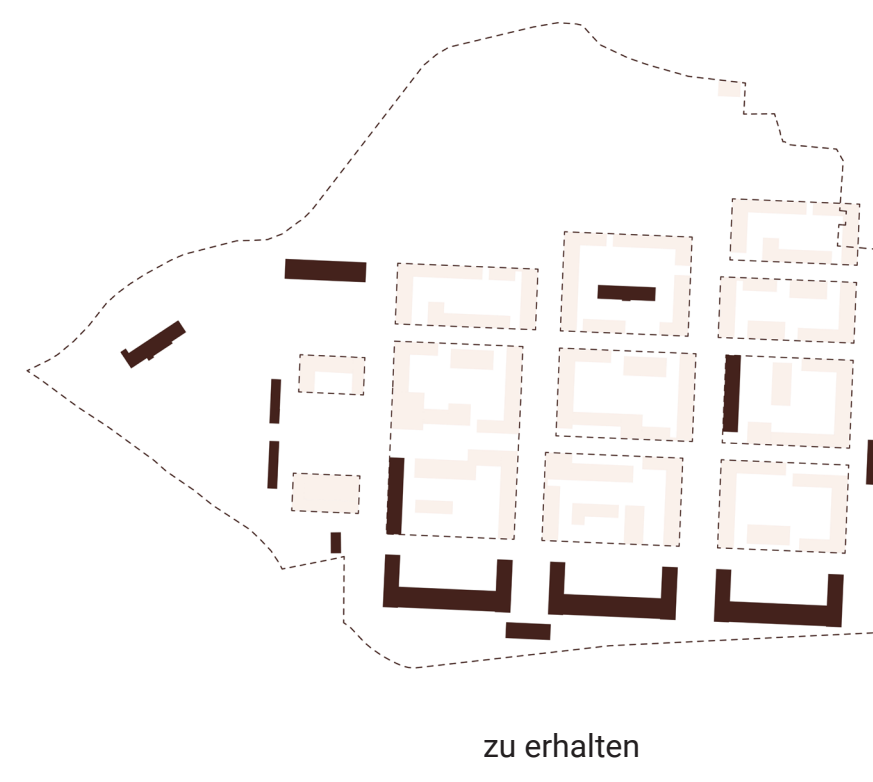
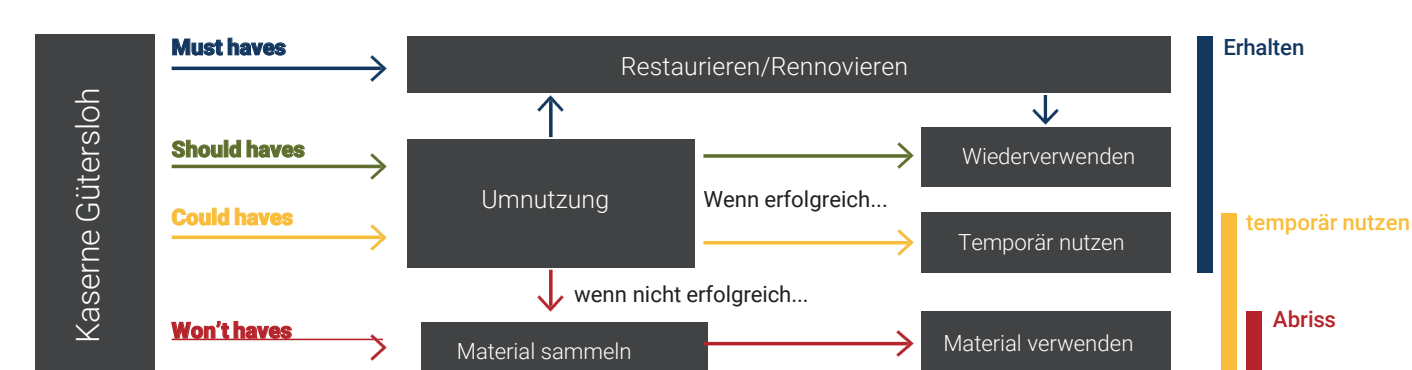
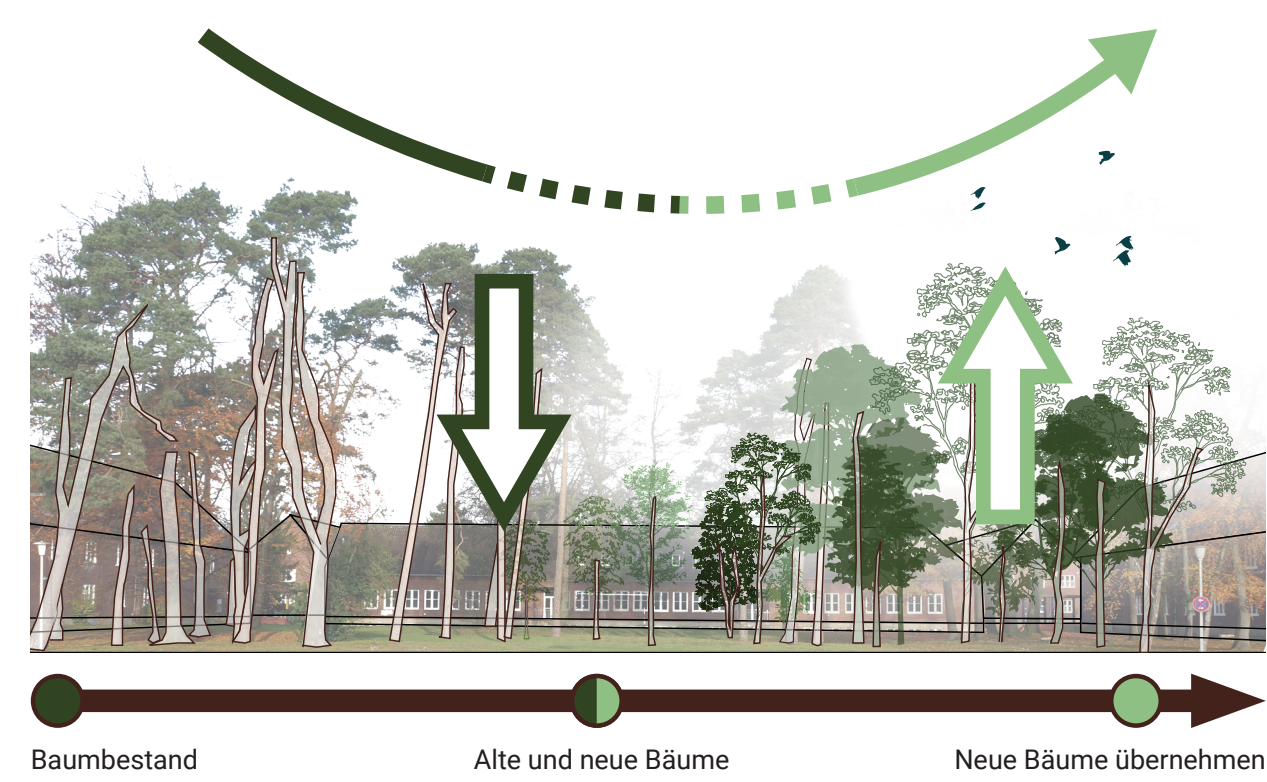


SUPER LOKAL
 Interaktiver Bildschirm mit Quartiers- und Transportinformationen

MANSERGH QUARTIER



RESSOURCEN UND ENTWICKLUNG ÜBER DIE ZEIT



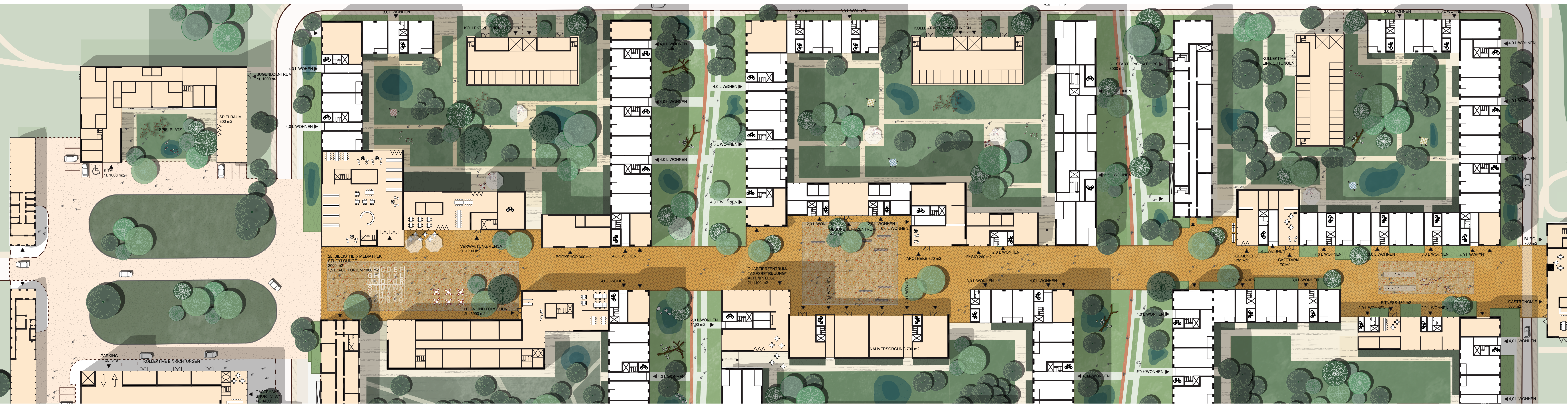
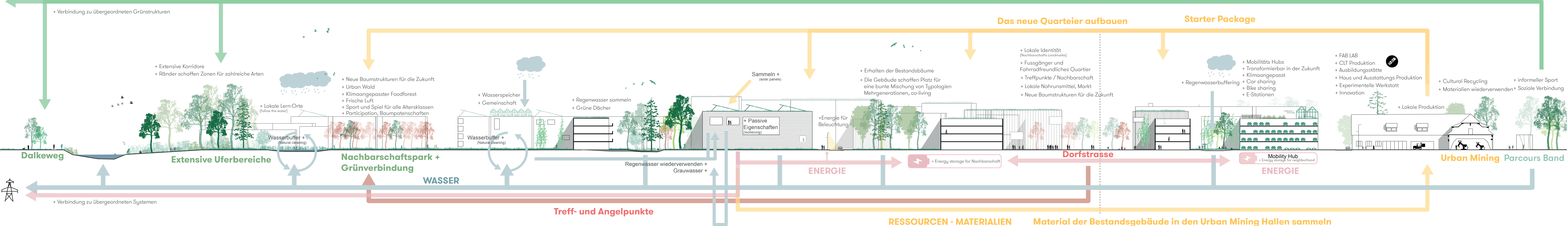
MANSERGH QUARTIER

NACHHALTIGKEIT

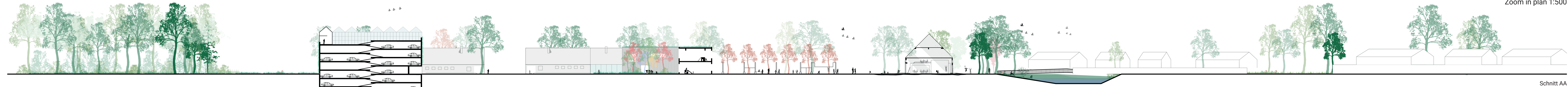
... Ziel ist es, ein neues Ökosystem für das Quartier zu schaffen ... und auch darüber hinaus



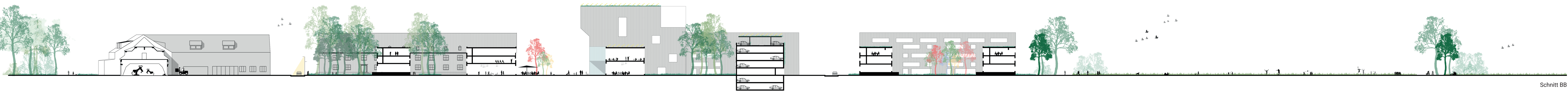
GRÜN Grüning um das gesamte Quartier als Übergang in die angrenzenden Naturräume



Zoom in plan 1:500



Schnitt AA



Schnitt BB



Schnitt CC